

СПОРТЕН КЛУБ ПО ОРИЕНТИРАНЕ "СЕВЕР"-ПЛЕВЕН организира Традиционното състезание по Ориентиране за купа "3 Март-2011"

Ръководство на състезанието:

Главен съдия	- инж.Петър Иванов
Технически ръководител	- Пламен Райков
Контролен съдия	- Данчо Борисов
Секретар	- Илиян Петров
Ст.Съдия Старт	- Александър Драганов
Ст.Съдия Маршрути	- Цветан Колев

Програма:

Състезанието ще се проведе на 13.03.2011г. със Състезателен център парк "Кайлъка" местността "Мечата поляна" в близост до х-л "Кайлъка" /900метра Южна посока към язовири "Тотлебенов вал"/ Координати 43°22'16.47"N 24°37'45.58"E при следната

Предварителна програма:

- до **10.30 часа** пристигане на отборите и проверка на документите.

След **10.45 часа** документи на състезатели и ръководители няма да се обработват !!

Същото важи за заявки, промяна на имена и номера на чипове! Моля, ръководителите да обработят документите си преди 10.30 часа за да бъде даден старта на време !!!

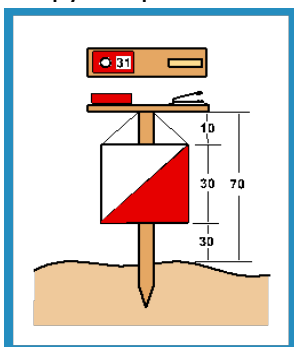
- **11.00 часа** Старт на първите номера.

- **14.30 часа** Награждаване на победителите и закриване на състезанието.

Секретариата ще работи от 9.00 часа в непосредствена близост до Финала!

Технически данни:

Карта изработена съгласно стандарта на МФО през 2010-11г.Мащаб 1:7500 и хоризонтали през 5 метра. За всички възрастови групи описанието на контролните точки ще бъде отпечатано на лицевата страна на картите. Размер на карта - 21X29см. Добре развита пътна мрежа с различни категории пътища. Някои от тях които не са използвани са обрасли. Картите ще бъдат поставени в найлонови пликосе. Отлична видимост /поради ранната дата на състезанието/. Релефа е равнинен само вътре в каньона! От двете страни множество отвесни скали с различна височина отразени на картата като проходими или непроходими! Преминаването им да става само на обозначените на картата проходи! Стартов интервал през 1 минута. Състезателите трябва да влязат в клетката за проверка 3мин. преди старта.Маршрутите на някои В.Групи пресичат ненатоварен автомобилен път /да се внимава при пресичането му !!!



Картите ще се получават на т."К", от ляво за Мъже, а от дясно за Жени,същите ще бъдат запечатани в найлонови пликосе.! От Старта до т."К" – 40м. От последна КТ.№88 до Финала е 60 метра и от Финала до Старта – 500 метра. Контролните точки са тип Фенер, като на рисунката е показано как е оборудвана КТ.Сигнатурата е залепена на станцията и на перфоратора, като перфоратора се използва при неработеща станция на обозначените квадратчета на картата. *В таблицата отдолу е показана схемата на точкуване за отборното класиране на клубовете.*

Място	1	2	3	4	5	6	7	8	9	10	11	12	13	14	15
Точки	20	17	15	13	11	10	9	8	7	6	5	4	3	2	1

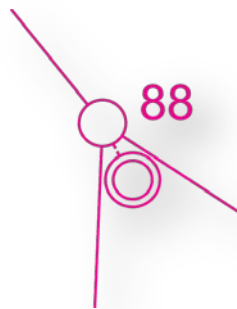
Технически данни за маршрутите:

Дължина в метри/брой КТ

Група	10	12	14	16	18	21	35	45	55
Мъже	800/7	1800/10	2200/13	3800/17	4800/22	6100/25	5000/23	4500/18	3800/17
Жени	800/7	1600/9	1900/11	3400/15	4500/18	5000/23	3400/15	2900/14	2200/13

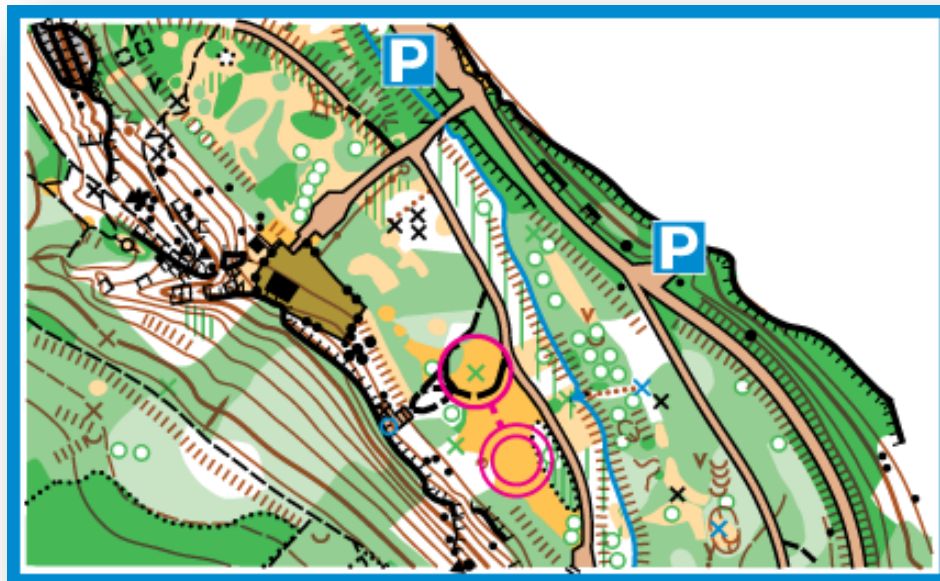
БЮЛЕТЕН

Примерна схема за преминаване през КТ №88
За възрастови групи Ж-18,21
Мъже -18,21,35,45 Последна
КТ №88 е също така и Видима,
да се внимава за последователността
на преминаване на маршрута !



Придвижването между Финала, Паркинга и Старта да става само по маркираният за целта път !

Обзорна схема на състезание купа " 3 Март 2011"



[Схема на състезанието в Гугъл](#)